

## NUNAANNARMI ILLUAQQANIK NUNAMINERNIK QINNUTEQARNERNUT TUSARNIAANEQ

Sumiiffittut taaneqartumi illuaraliornissamut nunaminertamik atugassinneqarnissamik qinnuteqaateqartoqarsimavoq.

Sumiiffik illuaraqarfimmiippoq, Nunaannarmut pilersaarummi 1 & 2-mi, aamma Kommunimut pilersaarut 2032-mi ersissinneqartutut.

Nunaminertamik atugassinneqarsimaguit imaluunniit illuaraliorfissatut qinnutigineqartup qanittuaniittumut soqutigisaqarsimaguit, taava taanna pillugu oqaaseqaaseqaateqarnissannut akerliliissuteqarnissannullu periarfissaqarputit.

**Oqaaseqaatigineqartut kingusinnerpaamik 19. maaji 2021 tiguineqareersimassapput.**

## HØRING AF AREALANSØGNING TIL HYTTER I DET ÅBNE LAND

Der er søgt om arealtildeling til at opføre hytte på den i nævnte lokalitet.

Lokaliteten er i det hytteområde, der fremgår af Frilandsplan 1 & 2, samt Kommuneplan 2032.

Har du arealtildeling eller interesser i umiddelbar nærhed af den ansøgte hytte har du mulighed for, at fremkomme med eventuelle bemærkninger eller indsigelser dertil.

**Bemærkninger skal være modtaget senest den 19. maj 2021.**

### OQAASEQAATISSAT AKERLILIISUTILLUUNNIIT UUNGA NASSIUNNEQASSAPPUT:

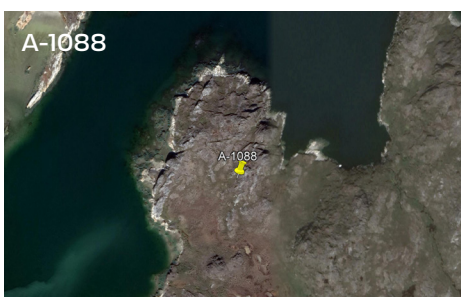
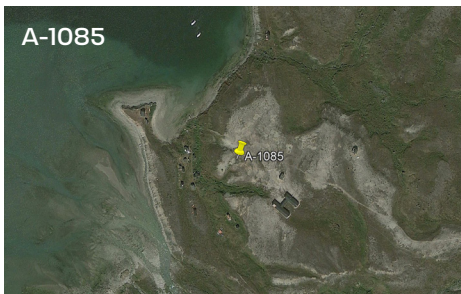
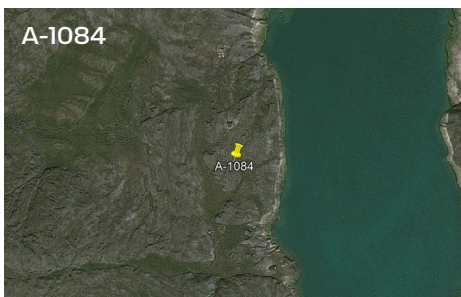
*sai@sermersooq.gl*

Kommuneqarfik Sermersooq  
Sanarfinermut Avatangiiisnullu Ingerlatsivik  
Sanaartornermut Nunaminertanullu  
Oqartussaqaarfik  
Postboks 1005  
3900 Nuuk

### BEMÆRKNINGER ELLER INDSIGELSER SKAL FREMSENDES TIL:

*sai@sermersooq.gl*

Kommuneqarfik Sermersooq  
Forvaltning for Anlægs & Miljø  
Areal og Bygningsmyndigheden  
Postboks 1005  
3900 Nuuk



Sumiiffik / Lokalitet Taaguut / Stednavn	Koordinater Avann. / Nord	Koordinater Kipp. / Vest	Atorneqarnissaa Anvendelse	A-nr.
K12 Kikiallit	64°37'32.76"N	51°24'15.30"V	Aasarsiortarfik Sommerhus	1084
K68 Eqaluit Paarliit (Præstefjorden)	64° 0'56.11"N	51°17'23.40"V	Aasarsiortarfik Sommerhus	1085
K20 Qooqqut Godthåbsfjorden	64°15'24.11"N	50°54'47.44"V	Aasarsiortarfik Sommerhus	1086
L1 Qooqqut	64°15'30.81"N	50°54'32.53"V	Tammaarsimaartarfik Lejrskole	1087
K45 Qoornoq i Utoqqarmiut Kangerluarsunnguut	63°46'41.00"N	51°24'53.97"V	Aasarsiortarfik Sommerhus	1088