





Signaturforklaring

Mål eller koordinater, der er overført fra en sag, der tidligere er indsendt til Geodatastyrelsen, er mærket med GI.

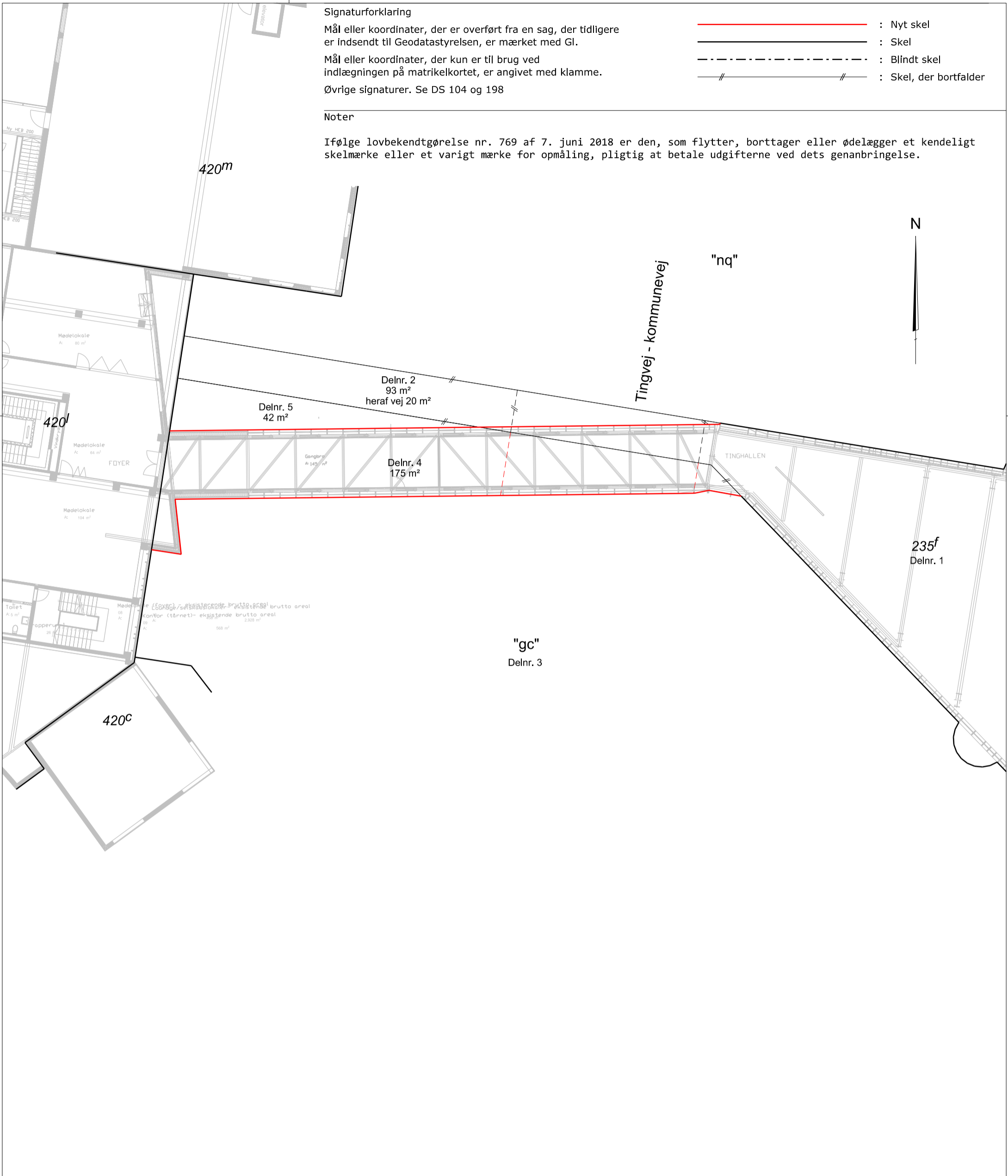
Mål eller koordinater, der kun er til brug ved indlægningen på matrikelkortet, er angivet med klamme.

Øvrige signaturer. Se DS 104 og 198

-  : Nyt skel
-  : Skel
-  : Blindt skel
-  : Skel, der bortfalder

Noter

Ifølge lovbekendtgørelse nr. 769 af 7. juni 2018 er den, som flytter, borttager eller ødelægger et kendeligt skelmærke eller et varigt mærke for opmåling, pligtig at betale udgifterne ved dets genanbringelse.



MÅLEBLAD (UDKAST)

Marie Søndergaard Larsen  
Landinspektør

Matr.nr. : 235f  
 Ejerlav : Viborg Markjorder  
 Ejerlavskode : 2005752  
 Kommune : Viborg  
 Opmålingsdistrikt : K-57

Landinspektørfirmaet **LE34** Viborg

Fabrikvej 15  
 8800 Viborg  
 +45 8662 6188  
 viborg@le34.dk  
 www.le34.dk

Februar 2021 22.02.2021 420 x 297 1:250  
 OPMÅLT UDARBEJDET FORMAT MÅLFORHOLD

2102108 2102108-001-001 1  
 PROJEKTNR. TEGNINGNUMMER | UDG.

J21021082102108-001.dgn